

Zeichenerklärung:

Messstellen und Brunnen:

- BAYER-DOR 21-425-06 vorh. Messstellen
- Br1 vorh. Brunnen

Bestand:

- Gewässer: Plefschbach / Bruchgraben

Leitungen (vorh.):

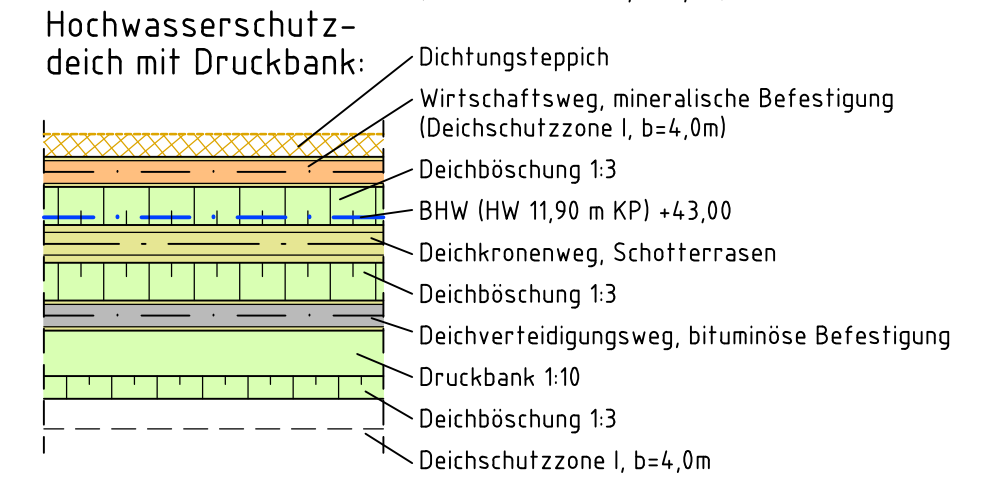
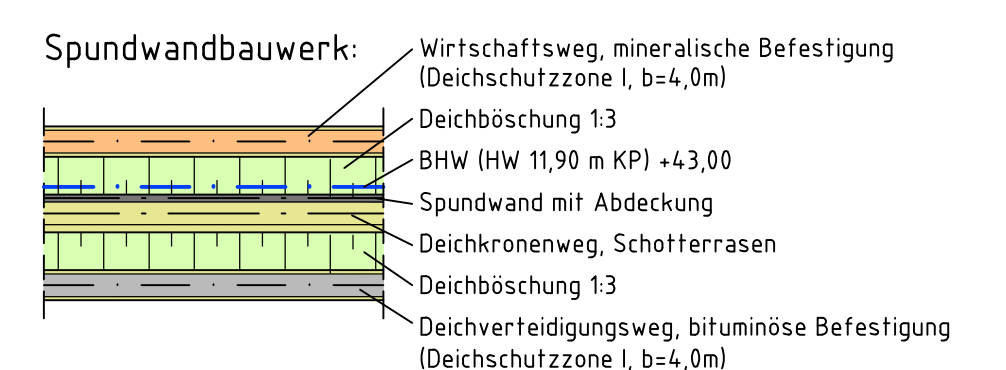
- Wasserleitung, Rhein-Energie
- Stromkabel, Rhein-Energie
- Freileitung, Rhein-Energie
- Gasmiteldruckleitung, Rhein-Energie
- Abwasserkanal, Steb
- Erdgasfernleitung Wedal mit Schutzstreifen, Wingas
- Fernleitung 38, Westgas
- Pipeline Chempark Lev.-Dor., Currenta
- Telekom
- Telekom Freileitung
- Telekom außer Betrieb
- Kabel, Unitymedia

Leitungen (gepl.):

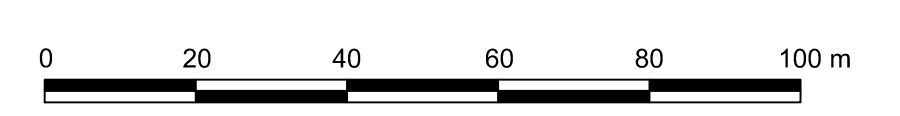
- Erdgasfernleitung MET, RWE
- Abwasserdruckleitung, Steb nachrichtlich (derzeit in Bau)

Hochwasserschutz (gepl.):

- Überschwemmungslinie 11,90m KP
- Absperrpoller auf der Deichkrone
- Höhenkote Deichneubau
- Bauwerksnummer

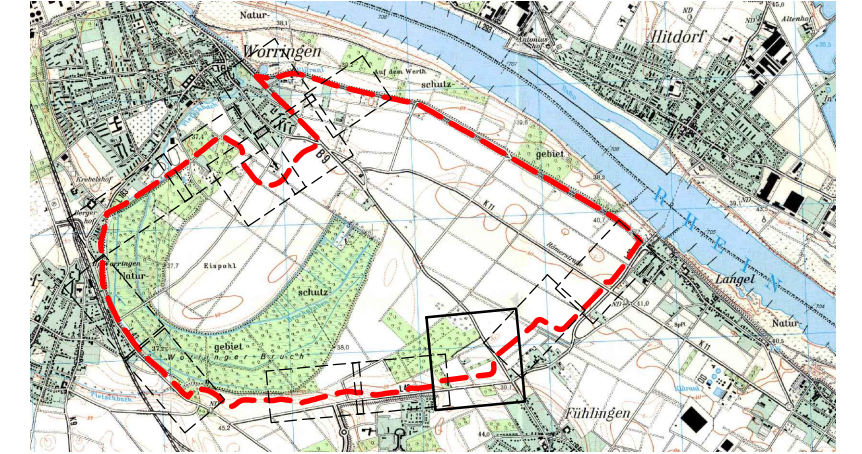


Die Angabe der KP-Höhen entspricht ausschließlich der Wasserspiegelfixierung von Januar 1995 der BfG. Aktuelle Berechnungsmodelle wurden nicht berücksichtigt.



Hochwasserschutzkonzept Köln
Planfeststellungsabschnitt 10
"Retentionsraum Köln-Worringen" Stromkilometer 705,35 - 708,95 Irh.

Entwurfs- und Genehmigungsplanung



Index	Datum	Name	Änderung

Stadtentwässerungsbetriebe Köln, AöR

BCC
BIÖRNSEN BERATENDE INGENIEURE

Lageplan Planung, Blatt 3, Staf. 1+300,00 bis Staf. 2+100,00		Anlagen Nr. 3.3	
Bearbeitet	Jan. 2016	Riemke	
Gezeichnet	Jan. 2016	Hewel	
Geprüft	Jan. 2016	Blase	
Ako-Nr.		Lagebezugssystem	<input checked="" type="checkbox"/> UTM / ETRS89 <input type="checkbox"/> Gauß-Krüger
Höhenreferenzsystem	<input type="checkbox"/> NN / DHHN92 <input checked="" type="checkbox"/> NN / DHHN12	Aufgestellt, den	11.03.2016
Maßstab:	1:1000	Geprüft:	gez. Helga Thomas
Köln, den 14.03.2016			
gez. Henning Werker		gez. Hartmut Meier	
Hauptabteilungsleiter		Abteilungsleiter	

Blattgröße: 600 x 750 mm
 Gezeichnet: 01.03.16 11:17:18 / Position: 01.03.16 10:06:49 hewel
 Projekt: 101313 Hochwasserschutzkonzept Köln - Retentionsraum Köln-Worringen - Planung - 2D - Blatt 3 (101313)_Lageplan_Planung_2D_Blaetter_20160316.dwg

Quelle:
 Geobasisdaten: Amt für Liegenschaften, Vermessung und Kataster
 Altablagerungen: Umweltamt
 Der Inhalt dieser Unterlage unterliegt den Urheberrechtsbestimmungen.
 Die unbefugte Verwertung und Vervielfältigung oder Weitergabe an Dritte
 ohne Zustimmung des Verfassers ist nicht zulässig.